



VALSTYBĖS ĮMONĖ VALSTYBINIŲ MIŠKŲ URĖDIJA

Lietuvos Respublikos krašto apsaugos
ministerijai

2024-07-
į 2024-07-01

Nr.
Nr. IS-471

DĖL VALSTYBINĖS REIKŠMĖS MIŠKO PLOTŲ SCHEMŲ DERINIMO

Pagal kompetenciją išnagrinėjome pateiktą derinti Klaipėdos rajono savivaldybės, Jonavos rajono savivaldybės, Švenčionių rajono savivaldybės valstybinės reikšmės miškų plotų schemos tikslinimą.

Atsižvelgdami į tai, kad žemės sklypai (kadastro Nr. 5552/0001:37, Nr. 5552/0001:557, Nr. 4625/0002:38, Nr. 8638/0004:8) VĮ Valstybinių miškų urėdijai valdyti patikėjimo teise nėra priskirti, pastabų ir pasiūlymų dėl Klaipėdos rajono savivaldybės, Jonavos rajono savivaldybės, Švenčionių rajono savivaldybės valstybinės reikšmės miškų plotų schemos tikslinimo (Kretingos regioninio padalinio Šernų girininkijos 99, 100, 101, 104, 105 ir 106 miško kvartaluose, Dubravos regioninio padalinio Gaižiūnų girininkijos 98 ir 99 miško kvartaluose, Nemenčinės regioninio padalinio Meškerinės girininkijos 115 miško kvartale) pagal kompetenciją neturime.

PRIDEDAMA. Valstybinės reikšmės miškų plotų schemų planai, 3 lapai.

Medienos ruošos ir prekybos direktorė, vykdanči
generalinio direktoriaus funkcijas

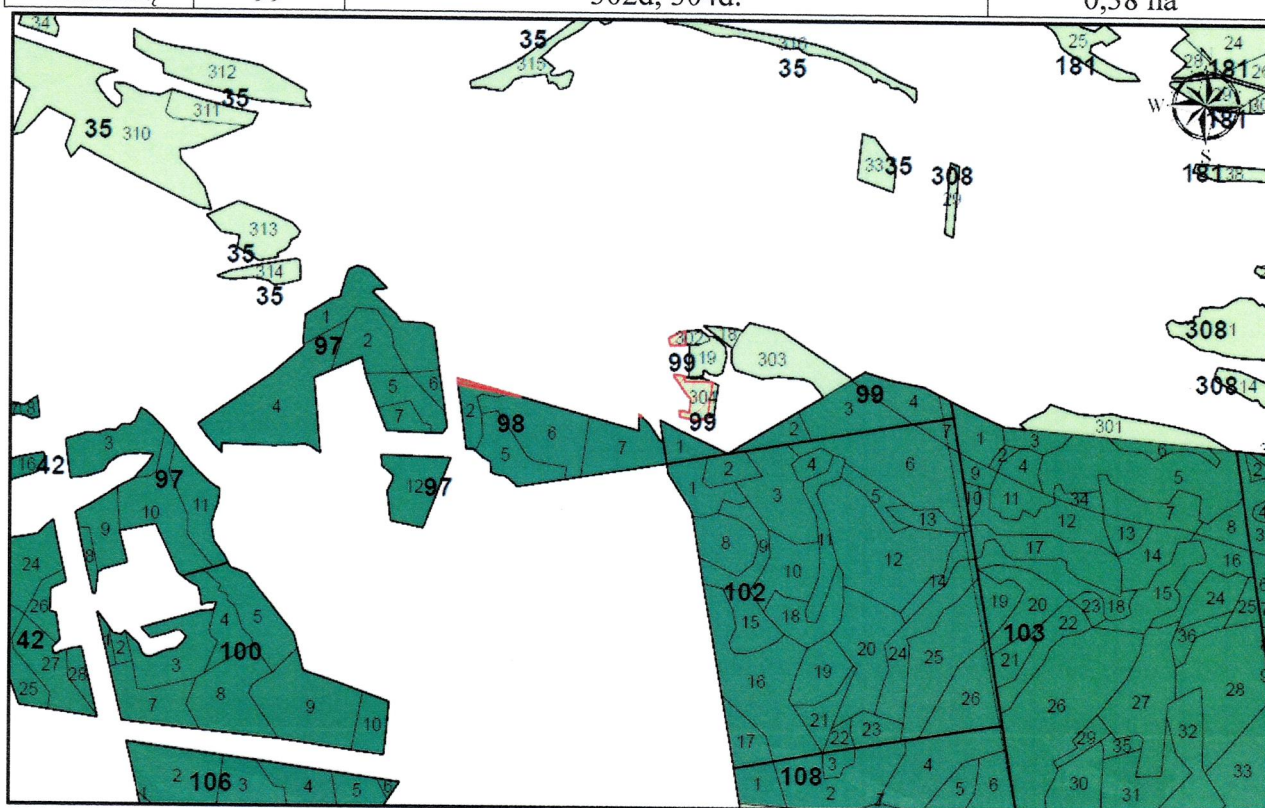
Ramunė Petkevičienė

V. Karašauskis, tel. +370 687 24474, el. p. viktoras.karasauskis@vmu.lt

JONAVOS RAJONO
RUKLA KADASTRO VIETOVĖS
VĮ VALSTYBINĖS MIŠKŲ URĖDIJOS DUBRAVOS PADALINIO
GAIŽIŪNŲ GIRININKIJOS
VALSTYBINĖS REIKŠMĖS MIŠKŲ PLOTŲ IŠJUNGIMAS

M 1 : 10000

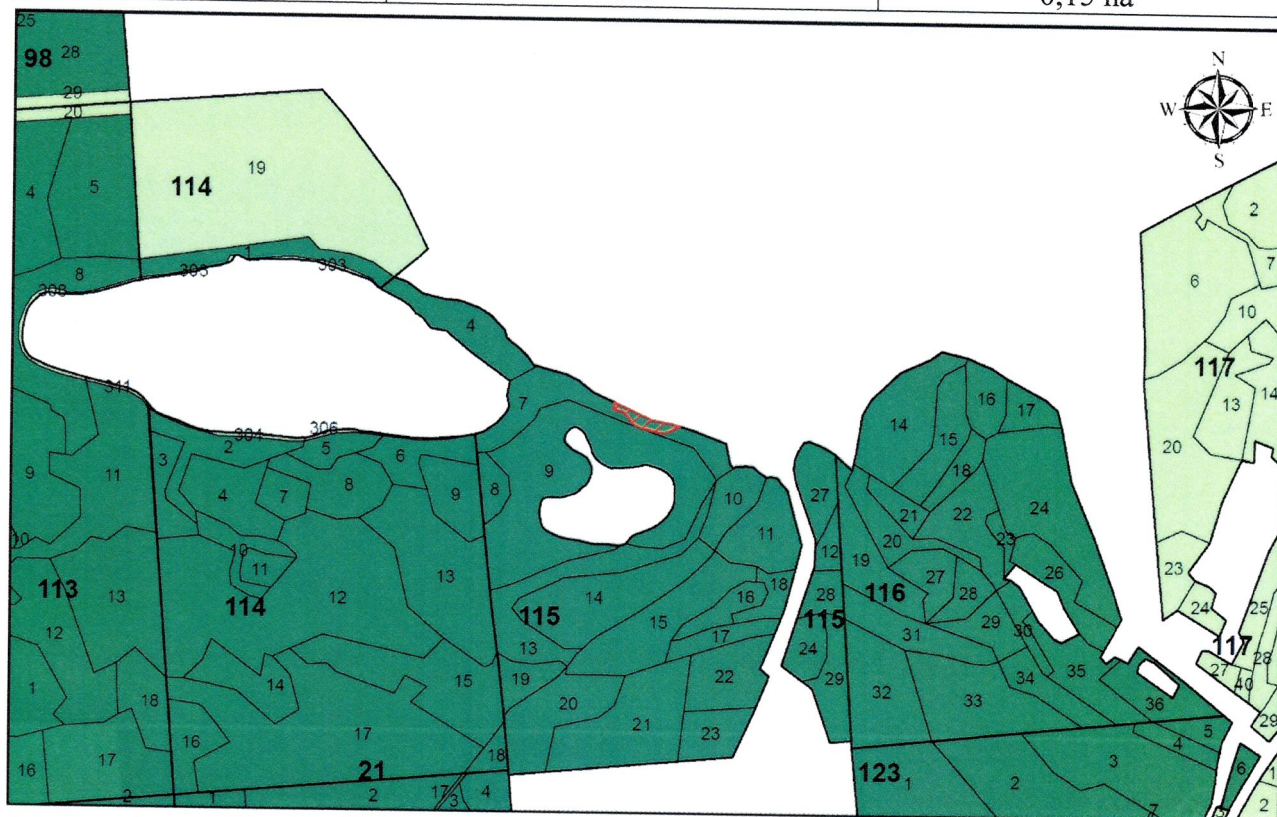
| Girininkija | Kv. Nr. | Taksacinio skl. Nr. | Išjungiamas miško plotas |
|-------------|---------|---------------------|--------------------------|
| Gaižiūnų | 98 | 2d, 6d, 7d. | 0,05 ha |
| Gaižiūnų | 99 | 302d, 304d. | 0,38 ha |



ŠVENČIONIŲ RAJONO
MEŠKERINĖS KADASTRO VIETOVĖS
VĮ VALSTYBINĖS MIŠKŲ URĖDIJOS NEMENČINĖS PADALINIO
MEŠKERINĖS GIRININKIJOS
VALSTYBINĖS REIKŠMĖS MIŠKŲ PLOTŲ IŠJUNGIMAS

M 1 : 10000

| | | | |
|-------------|---------|---------------------|--------------------------|
| Girininkija | Kv. Nr. | Taksacinio skl. Nr. | Išjungiamas miško plotas |
| Meškerinės | 115 | 7d. | 0,15 ha |



- Valstybinės reikšmės miškai
 Miško žemės plotas
 Kitomis naudmenomis paverčiamas miško žemės plotas

SUDERINO:

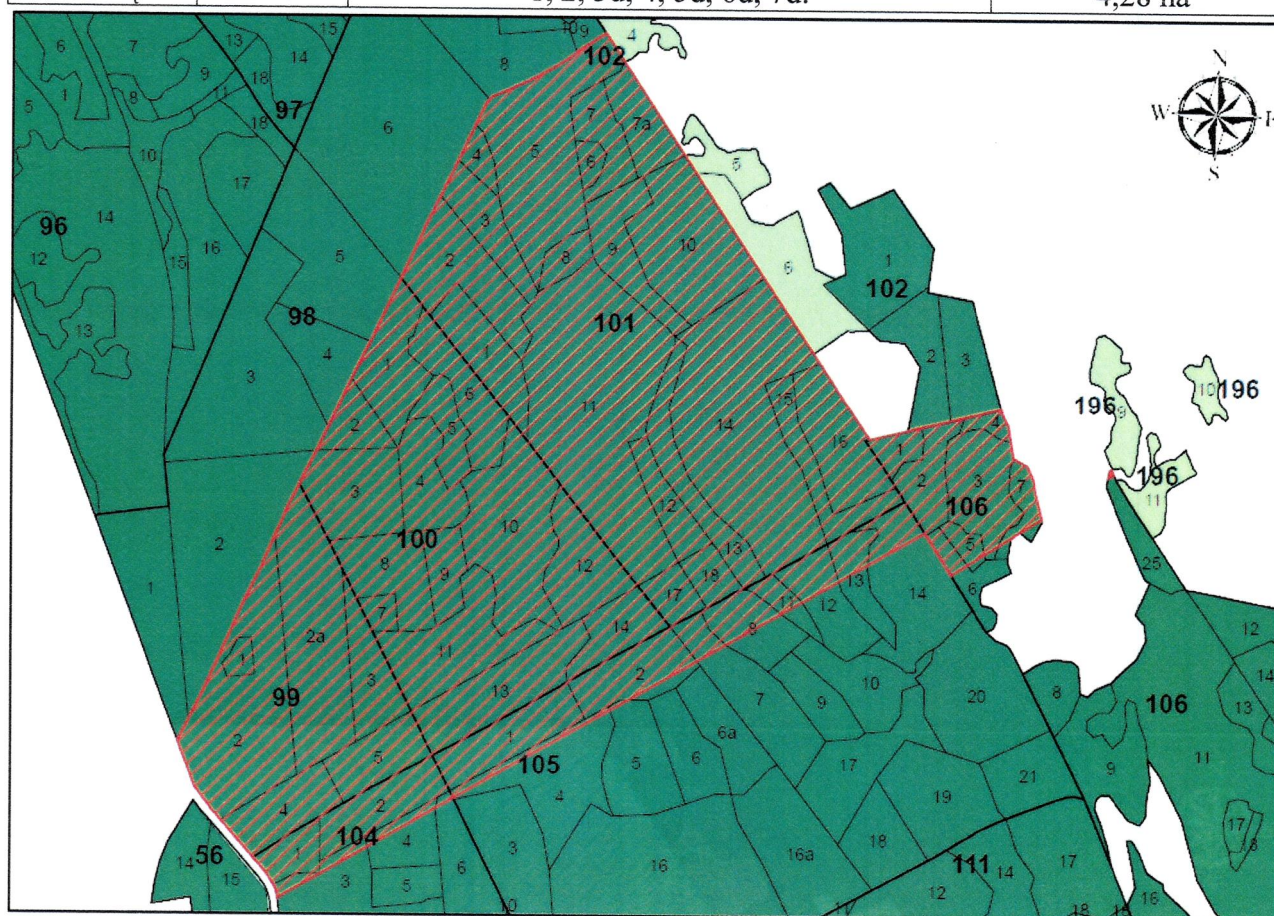
PARENGĖ:

LK LV Iguų aptarnavime tarnybos
 Infrastruktūros valdymo skyriaus
 miškininkas
 št. srž. sp. Andrius Trusė

KLAIPĖDOS RAJONO
STRAGNŲ KADASTRO VIETOVĖS
VĮ VALSTYBINĖS MIŠKŲ URĖDIJOS KRETINGOS PADALINIO
ŠERNŲ GIRININKIJOS
VALSTYBINĖS REIKŠMĖS MIŠKŲ PLOTŲ IŠJUNGIMAS

M 1 : 10000

| Girininkija | Kv. Nr. | Taksacinio skl. Nr. | Išjungiamas miško plotas |
|-------------|---------|--|--------------------------|
| Šernų | 99 | 1, 2, 2a, 3, 4, 5. | 12,55 ha |
| Šernų | 100 | 1, 2, 3, 4, 5, 6, 7, 8, 9, 10, 11, 12, 13, 14. | 22,20 ha |
| Šernų | 101 | 1, 2, 3, 4, 5, 6, 7, 7a, 8, 9, 10, 11, 12, 13, 14, 15, 16, 17, 18. | 38,84 ha |
| Šernų | 104 | 1, 2, 3d, 4d, 6d. | 2,52 ha |
| Šernų | 105 | 1, 2d, 4d, 5d, 7d, 8d, 11d, 12d, 13d, 14d. | 5,87 ha |
| Šernų | 106 | 1, 2, 3d, 4, 5d, 6d, 7d. | 4,28 ha |



Valstybinės reikšmės miškai
 Miško žemės plotas

Kitomis naudmenomis paverčiamas miško žemės plotas

SUDERINTA:

PARENGĖ:

LK LV Igučių aptarnavimo tarnybos
 Infrastruktūros valdymo skyriaus
 miškininkas
 št. srž. sp. Audrius Truncė

Audrius Truncė

| DETALŪS METADUOMENYS | |
|--|--|
| Dokumento sudarytojas (-ai) | VI Valstybinių miškų urėdija 132340880, Savanorių pr. 176 |
| Dokumento pavadinimas (antraštė) | DĖL VALSTYBINĖS REIKŠMĖS MIŠKO PLOTŲ SCHEMŲ DERINIMO |
| Dokumento registracijos data ir numeris | 2024-07-05 Nr. 77-S-11553 |
| Dokumento gavimo data ir dokumento gavimo registracijos numeris | 2024-07-17 Nr. G-1282 |
| Dokumento specifikacijos identifikavimo žymuo | ADOC-V1.0 |
| Parašo paskirtis | Pasirašymas |
| Parašą sukūrusio asmens vardas, pavardė ir pareigos | Ramunė Petkevičienė, Medienos ruošos ir prekybos direktorė, Medienos ruošos ir prekybos padalinys |
| Sertifikatas išduotas | RAMUNĖ PETKEVIČIENĖ LT |
| Parašo sukūrimo data ir laikas | 2024-07-05 12:32:24 (GMT+03:00) |
| Parašo formatas | XAdES-X-L |
| Laiko žymoje nurodytas laikas | 2024-07-05 12:32:42 (GMT+03:00) |
| Informacija apie sertifikavimo paslaugų teikėją | EID-SK 2016, AS Sertifitseerimiskeskus EE |
| Sertifikato galiojimo laikas | 2021-01-21 15:39:55 – 2026-01-20 23:59:59 |
| Informacija apie būdus, naudotus metaduomenų vientisumui užtikrinti | "Gauto dokumento registravimas" paskirties metaduomenų vientisumas užtikrintas naudojant "RCSC IssuingCA, VI Registru centras - i.k. 124110246 LT" išduotą sertifikatą "Dokumentų valdymo sistema DokVIS, Lietuvos Respublikos krašto apsaugos ministerija, i.k. 188602751 LT", sertifikatas galioja nuo 2021-12-20 10:59:28 iki 2024-12-19 10:59:28 |
| Pagrindinio dokumento priedų skaičius | 1 |
| Pagrindinio dokumento pridedamų dokumentų skaičius | – |
| Priedamo dokumento sudarytojas (-ai) | – |
| Priedamo dokumento pavadinimas (antraštė) | – |
| Priedamo dokumento registracijos data ir numeris | – |
| Programinės įrangos, kuria naudojantis sudarytas elektroninis dokumentas, pavadinimas | Elpako v.20240612.1 |
| Informacija apie elektroninio dokumento ir elektroninio (-ių) parašo (-ų) tikrinimą (tikrinimo data) | Atitinka specifikacijos keliamus reikalavimus. Visi dokumente esantys elektroniniai parašai galioja (2024-07-17 08:15:40) |
| Paieškos nuoroda | – |
| Papildomi metaduomenys | Nuorašą suformavo 2024-07-17 08:15:41 Dokumentų valdymo sistema Avilys |